



Schritt 2: Kartenlesen: Wo sind die Objekte? Wie viele sind es? Wie sind sie verteilt?

Flächensignaturen

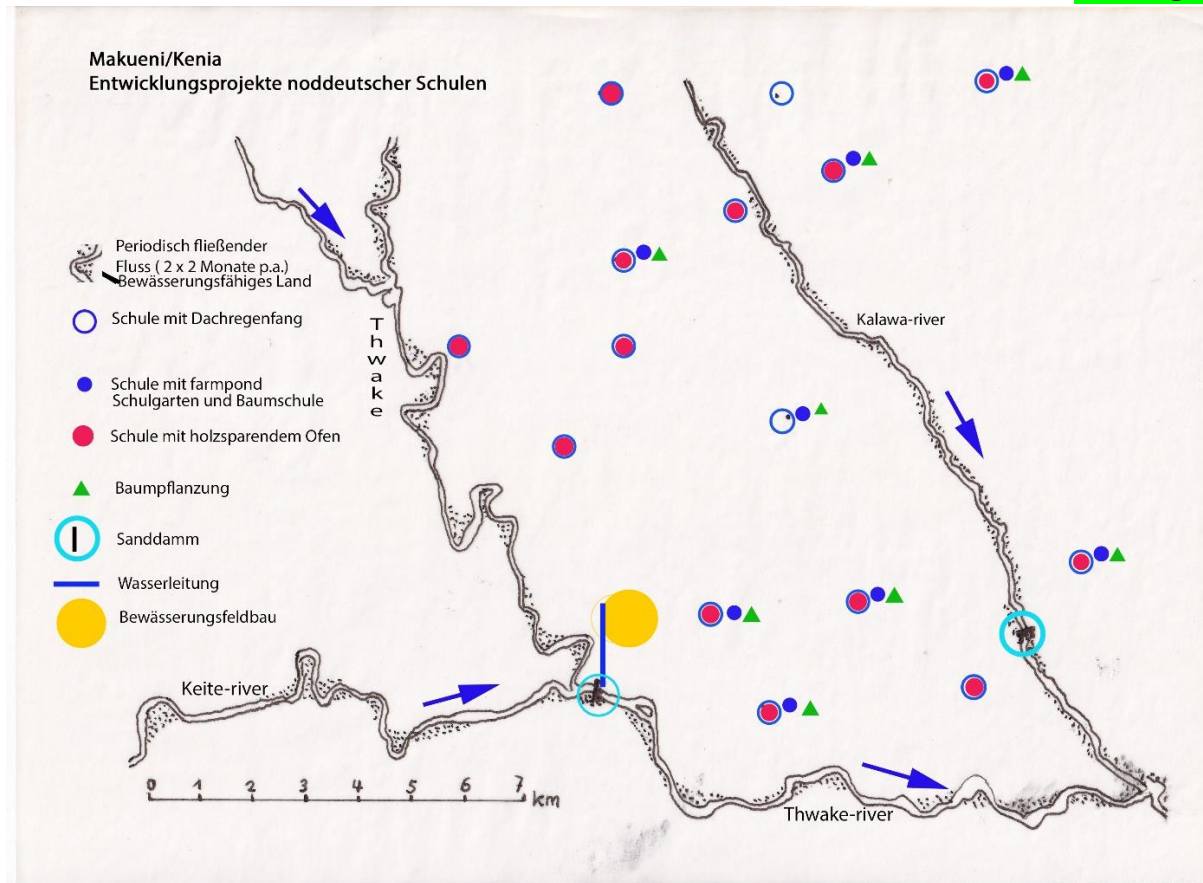
Liniensignaturen:

Punktsignaturen:

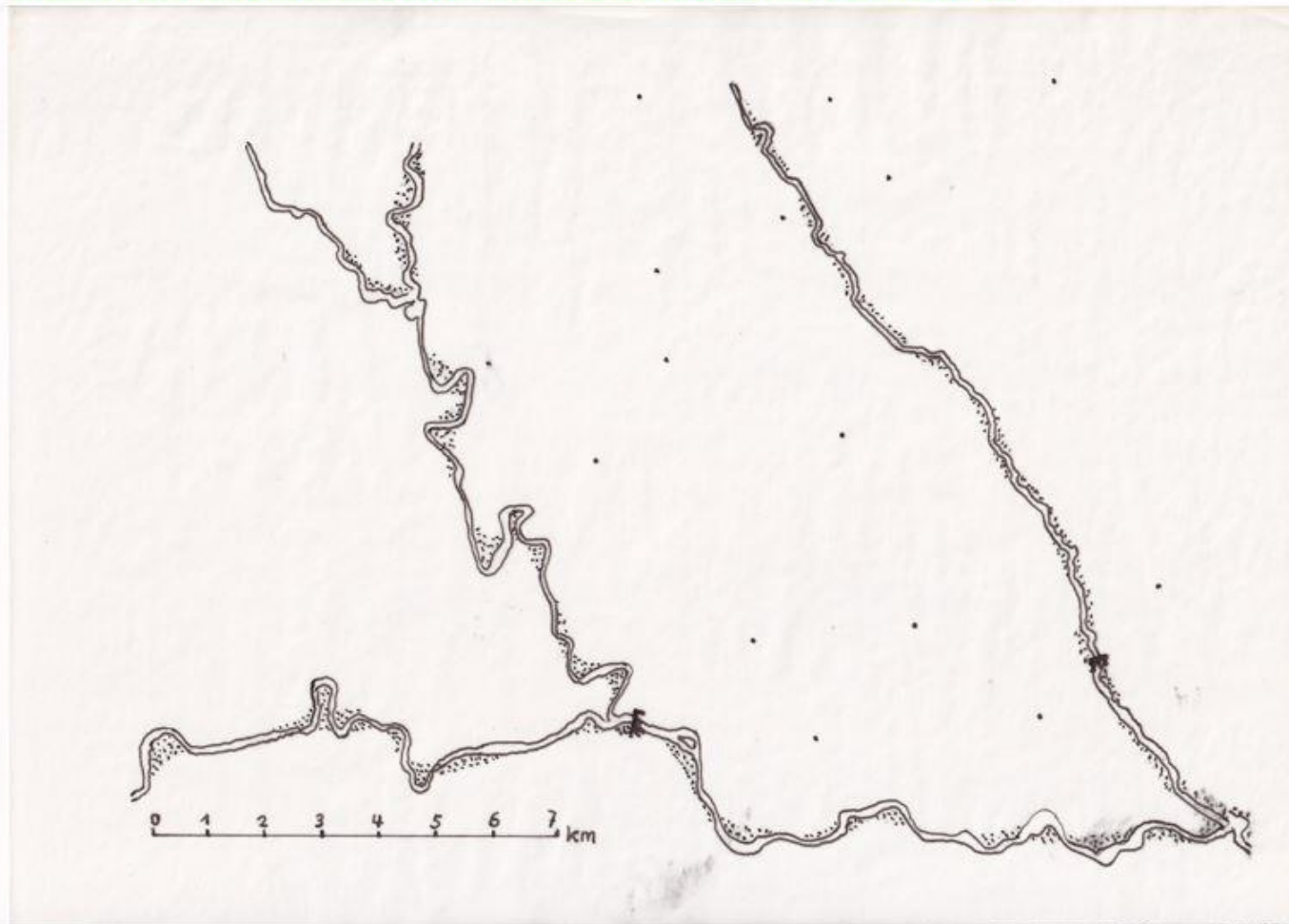
Schritt 3: Erklärung: Welche Bedingungen und Prozesse haben die Entstehung der Standorte/Verteilungen/Strukturen/Systeme verursacht?

Liniensignaturen. Welche? Anordnung?

Punktsignaturen: Welche? Anordnung? Welche Kombinationen?

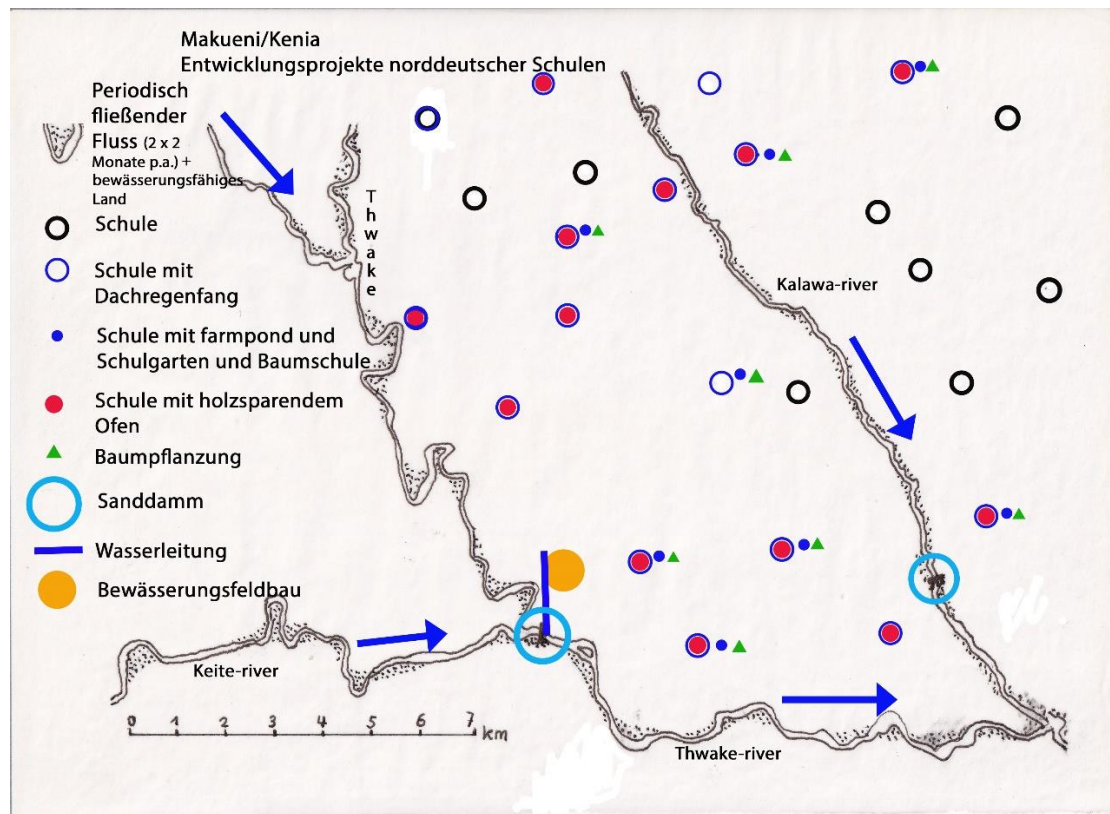


Schritt 3: Erklärung: Welche Bedingungen und Prozesse haben die Entstehung der Standorte/ Verteilungen/Strukturen/Systeme verursacht?



Schritt 3: Erklärung: Welche Bedingungen und Prozesse haben die Entstehung der Standorte/Verteilungen/Systeme verursacht?

Antworten:

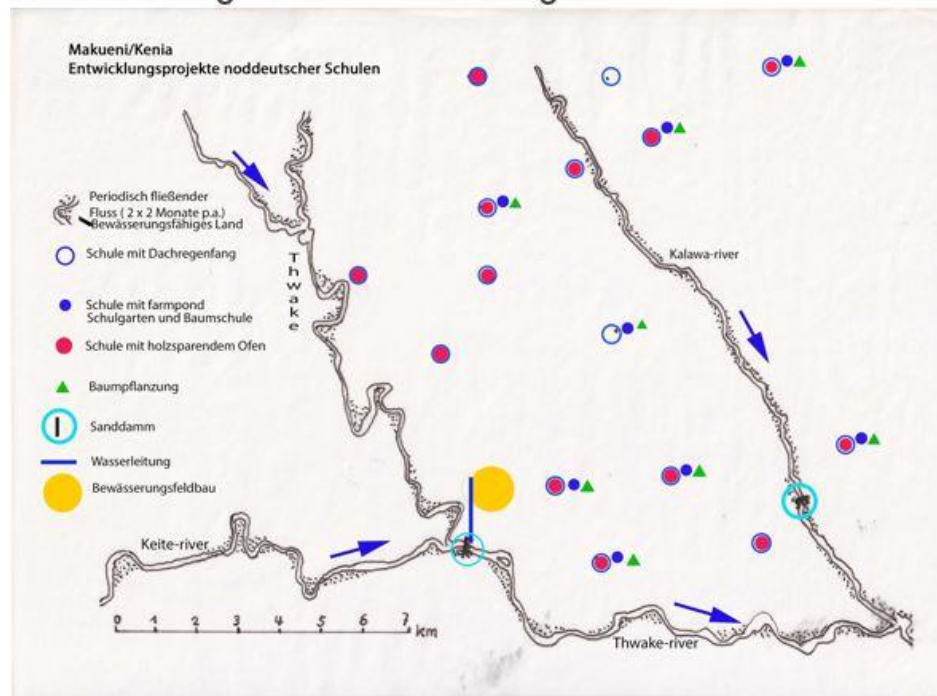


Schritt 4 Prognose: Wie werden sich die räumlichen Strukturen verändern?

Wie werden die Menschen auf die räumlichen Strukturen einwirken?

Welche Trends und Entwicklungen sind wahrscheinlich?

Veränderungen in Karte eintragen!



Beschreibung der Veränderungen: